

서천군 현황 및 생태도시 발전방향

/이덕구(서천군 정책기획실장)

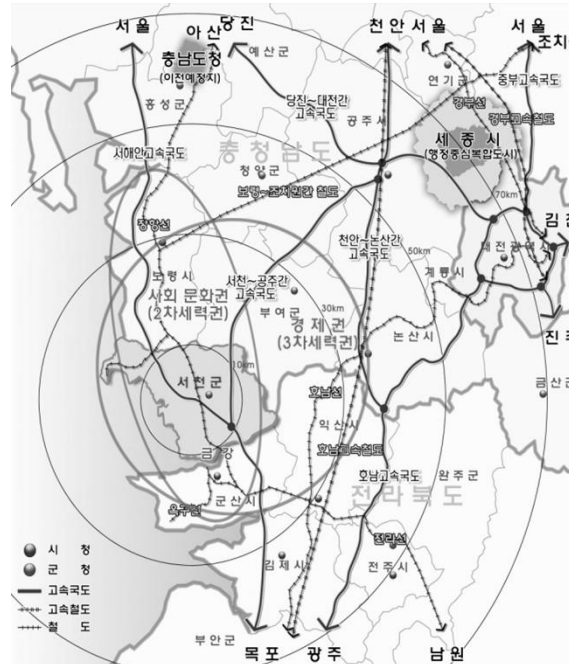
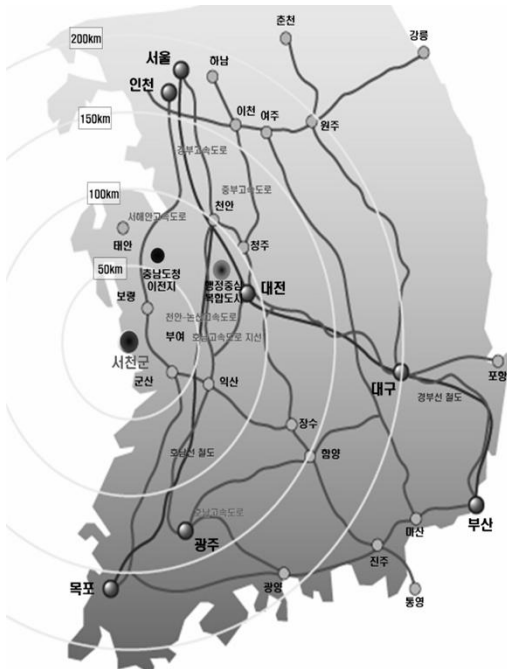
서천군 현황

일반현황

- 면적 : 358.01km²
- 행정구역 : 2읍 11면
- 인구 : 60,152명(2010년 현재)

입지여건

- 전북 새만금과 연접, 세종시와 백제권의 관문역할 수행
- 동서남북 십자형 도로망, 항만, 철도의 연계교통망 구축으로 내륙과 서해안을 잇는 교류거점 지역



어메니티 서천

- 2003년 ‘어메니티 서천’ 비전 선포를 시작으로 지역발전의 정책적 방향성 추구
- 서천군 경제사회 5개년 계획 수립으로 정책발전 기틀 마련

생태도시 서천

- 대안사업 유치로 단순 산업단지 유치를 뛰어넘는 생태적 가치 부여
- 서천군 중장기 발전계획 수립으로 자연·역사·문화환경의 보전 개발까지 고려
“쾌적하고 살기좋은 고장” 세계최고의 생태도시로 비전 전환
- 어메니티 서천이라는 정책목표부터 생태도시에 이르는 정책적 지속성 마련



대안사업 개요

구 분	국립생태원	국립해양생물자원관	장항국가생태산업단지
사업기간	2007~2012	2008~2012	2008~2013
위 치	마서면 송내.덕암.신포.장선리 일원	장항읍 장암리 화천리 송림리 일원	장항읍.마서면 일원
총사업비	3,652억원 (부지매입비 400억원 포함)	1,391억원 (부지매입비 241억원 포함)	4,418억원 (LH 직접 투자비용)
규 모	부지 998천m ² 건물 58천m ²	부지 330천m ² 건물 30천m ²	2,755천m ²
주요시설	생태체험관, 멸종위기종연구동, 생태연구동, 생태교육동, 방문자센터, 습지 및 생태 체험시설 등	수장.연구동, 교육.전시동, 배양동, 강당, 세미나실, 게스트하우스 등	생명과학기술, 청정첨단지식 기술, 수송산업, 지역친화형 산업 클러스터
종합	사업기간 : 2007-2013 / 총사업비 : 9,461억원		

지향점

- “21세기 지식생태 도시, 서천”
 - 자연과 인문생태의 지식 인프라가 모이고,
 - 미래적, 생태적 지혜(혜안)로 지역이 순환, 발전하고,
 - 창의적으로 성장하는 생태도시

추진전략

- 건강한 어메니티 자연생태환경 조성
 - 자연생태 및 지형경관의 건전성 구축
- 지속가능한 지역개발 모델 창출
 - 지역적·권역별 특성에 따른 생태적 지역개발 대상 선정
- 창조적 생태관광도시 구축
 - 대표적인 자연생태 자원을 활용한 생태관광프로그램 육성
 - 창조적인 생태관광도시를 활성화하기 위한 연계 프로그램 개발
- 잘사는 생태산업도시 구축
 - 생태관련 연구를 선도하는 통합적인 지식 클러스터 구축
 - 환경적으로 생태적인 산업단지 조성 모델 확립
- 순환형 생활체계 조성
 - 지역 인적자원의 생태적 역량강화를 위한 거버넌스 체계 구축
 - 생태교육을 중심으로 한 지역 문화복지 네트워크 구축

서천형 생태도시의 3대 핵심 과제

핵심과제 1

- **생태와 미래지식을 접목시키는 생태 네트워크 및 물순환체계 구축**
 - 생태지도 제작, 서천형 생태지표 구축, 서천 대표 철새 모니터링 체계 구축을 통한 자연생태 모니터링 체계 구축
 - 생태경관기본계획을 수립하고 그에 따른 생태관광거점 중심의 공공디자인 개선 추진
 - 하천과 바다가 만나는 기수역 환경 복원을 통해 수직 개선 및 생물종 다양성 회복
 - 금강 하구의 생태환경 개선을 통해 친환경 공간 조성 및 삶의 질 개선



핵심과제 2

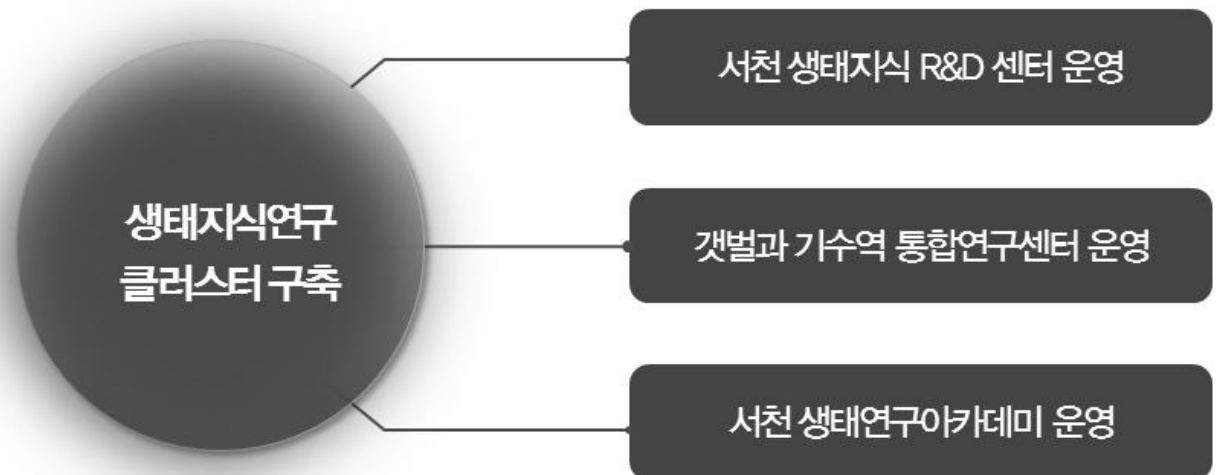
• 생태지식의 전문화 · 대중화를 위한 네이처텔링형 생태관광 추진

- 춘장대 해수욕장을 에코비치로 발전시키고, 봉선저수지에 늦반딧불이 생태원을 조성하여 서천군의 생태관광 거점 구축
- 유부도 공정여행 프로그램을 통해 공정여행의 개념을 본격적으로 적용
- 람사르 등록습지 생태관광 및 금강하구 · 유부도 철새탐조 특화 프로그램 개발
- 공정여행 전문 여행사와의 제휴를 통해 네이처텔링 관광 프로그램을 개발하고 그린투어 맵 제작
- 서천군의 각 전략분야별 생태가치가 집약적으로 발현되는 '서천 생태 비엔날레'를 기획하고 2017년 개최를 목표로 추진



핵심과제 3

- 국가적 생태사업과 결합한 생태지식 연구 클러스터 구축
 - 생태산업 국책사업과 연계한 서천 생태지식 R&D 센터 운영
 - 갯벌과 기수역을 함께 보유하고 있는 서천군의 환경적 특성을 활용한 갯벌 및 기수역 통합연구센터 운영
 - 국립생태원의 연구·교육 기능과 연계한 서천 생태연구아카데미 운영



서천형 생태도시 종합계획도

